


















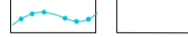


































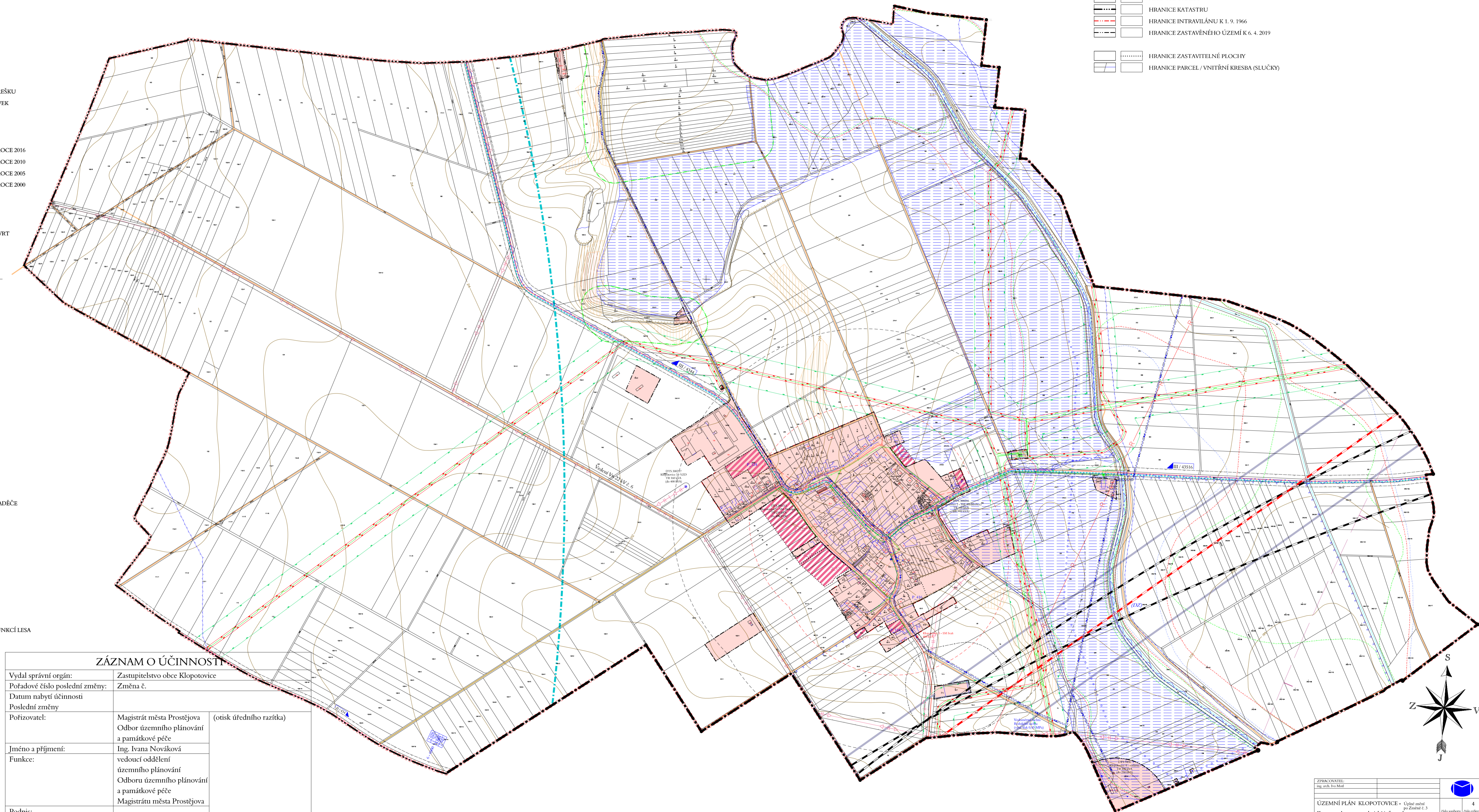
- DOPRAVA:**
-  SILNICE II. tř.
 -  SILNICE III. tř.
 -  MÍSTNÍ A OBSLUŽNÉ KOMUNIKACE
 -  OCHRANNÉ PÁSMO SILNIČNÍ
 -  ROZHLEDOVÉ TROJÚHELNÍKY
 -  CHODNÍKY
 -  PARKOVIŠTĚ S UVEDENÍM KAPACITY
 -  GARÁŽE S UVEDENÍM KAPACITY
 -  AUTOBUSOVÁ ZASTÁVKA S PŘÍSTŘEŠKEM / BEZ PŘÍSTŘEŠKU
 -  IZOCHRONY DOSTUPNOSTI AUTOBUSOVÝCH ZASTÁVEK
 -  OZNAČENÍ SILNICE 2. TŘÍDY
 -  OZNAČENÍ SILNICE 3. TŘÍDY
 -  ČÍSLO SČÍTACÍHO ÚSEKU 6 - 6000
 -  SOUČET VŠECH MOTOROVÝCH VOZIDEL ZA 24 hod. V ROCE 2016 2 028
 -  SOUČET VŠECH MOTOROVÝCH VOZIDEL ZA 24 hod. V ROCE 2010 1 705
 -  SOUČET VŠECH MOTOROVÝCH VOZIDEL ZA 24 hod. V ROCE 2005 3 085
 -  SOUČET VŠECH MOTOROVÝCH VOZIDEL ZA 24 hod. V ROCE 2000 2 943
 -  ZEMĚDĚLSKÉ CESTY HLAVNÍ
 -  ZEMĚDĚLSKÉ CESTY VEDEJŠÍ
 -  CYKLOTRASA
 -  PLOCHA PRO REALIZACI VÝHLEDOVÉ TRASY VRT
 -  OSA TRASY VRT DLE RŮZBNÝCH PODKLADŮ

- VODNÍ HOSPODÁŘSTVÍ:**
-  HLAVNÍ PŘÍVODNÍ VODOVODNÍ ŘÁD
 -  VODNÍ ZDROJ, STUDNA
 -  HRANICE ROZVODÍ
 -  HLAVNÍ ODVODŇOVACÍ ZAŘÍZENÍ ZATRUBNĚNÉ
 -  HLAVNÍ ODVODŇOVACÍ ZAŘÍZENÍ OTEVŘENÉ
 -  PROVEDENÉ MELIORACE
 -  VODNÍ TOK STÁLÝ

- ENERGETIKA, SPOJE:**
-  VENKOVNÍ VEDENÍ Vn 22 kV
 -  TRAFOSTANICE 22/0,4 kV STOŽÁROVÁ
 -  VYSOKOTLAKÝ PLYNOVOD
 -  TELEFONNÍ AUTOMAT
 -  RADIORELEOVÁ TRASA

- LIMITY VYUŽITÍ ÚZEMÍ:**
-  OCHRANNÉ PÁSMO SILNIČNÍ
 -  OCHRANNÉ PÁSMO LETIŠTĚ PROSTĚJOV
 -  OP VNĚJŠÍ VODOROVNÉ PLOCHY LETIŠTĚ PŘEROV
 -  OCHRANNÉ PÁSMO HLAVNÍHO VODOVODNÍHO PŘÍVADĚČE
 -  OCHRANNÉ PÁSMO VODNÍHO ZDROJE I. STUPNĚ
 -  OCHRANNÉ PÁSMO VODNÍHO ZDROJE II. STUPNĚ
 -  CHOPAV KVARTÉR ŘEKY MORAVY
 -  ZÁPLAVOVÉ ÚZEMÍ Q5
 -  ZÁPLAVOVÉ ÚZEMÍ Q20
 -  ZÁPLAVOVÉ ÚZEMÍ Q100
 -  OCHRANNÉ PÁSMO VEDENÍ Vn 22 kV A TRAFOSTANIC
 -  OCHRANNÉ PÁSMO VTL PLYNOVODU
 -  BEZPEČNOSTNÍ PÁSMO VTL PLYNOVODU
 -  OCHRANNÉ PÁSMO HŘBITOVA
 -  HRANICE 50 m OD POZEMKŮ URČENÝCH K PLNĚNÍ FUNKCÍ LESA
 -  PLOCHY SILNĚ OHROŽENÉ VODNÍ EROZÍ
 -  PLOCHY STŘEDNĚ OHROŽENÉ VODNÍ EROZÍ
 -  OZNAČENÍ NÁVRHOVÉ PLOCHY

- PLOCHY STABILIZOVANÉ** 
- PLOCHY ÚZEMNÍ REZERVY** 
- HRANICE ŘEŠENÉHO ÚZEMÍ** 
- HRANICE OKRESU** 
- HRANICE KATASTRU** 
- HRANICE INTRAVILÁNU K 1. 9. 1966** 
- HRANICE ZASTAVĚNÉHO ÚZEMÍ K 6. 4. 2019** 
- HRANICE ZASTAVITELNÉ PLOCHY** 
- HRANICE PARCEL / VNITŘNÍ KRESBA (SLUČKY)** 



ZÁZNAM O ÚČINNOSTI		
Vydal správní orgán:	Zastupitelstvo obce Klopotovice	
Pořadové číslo poslední změny:	Změna č.	
Datum nabytí účinnosti		
Poslední změny		
Pořizovatel:	Magistrát města Prostějova Odbor územního plánování a památkové péče	(otisk středního razítka)
Jméno a příjmení:	Ing. Ivana Nováková	
Funkce:	vedoucí oddělení územního plánování Odboru územního plánování a památkové péče Magistrátu města Prostějova	
Podpis:		