








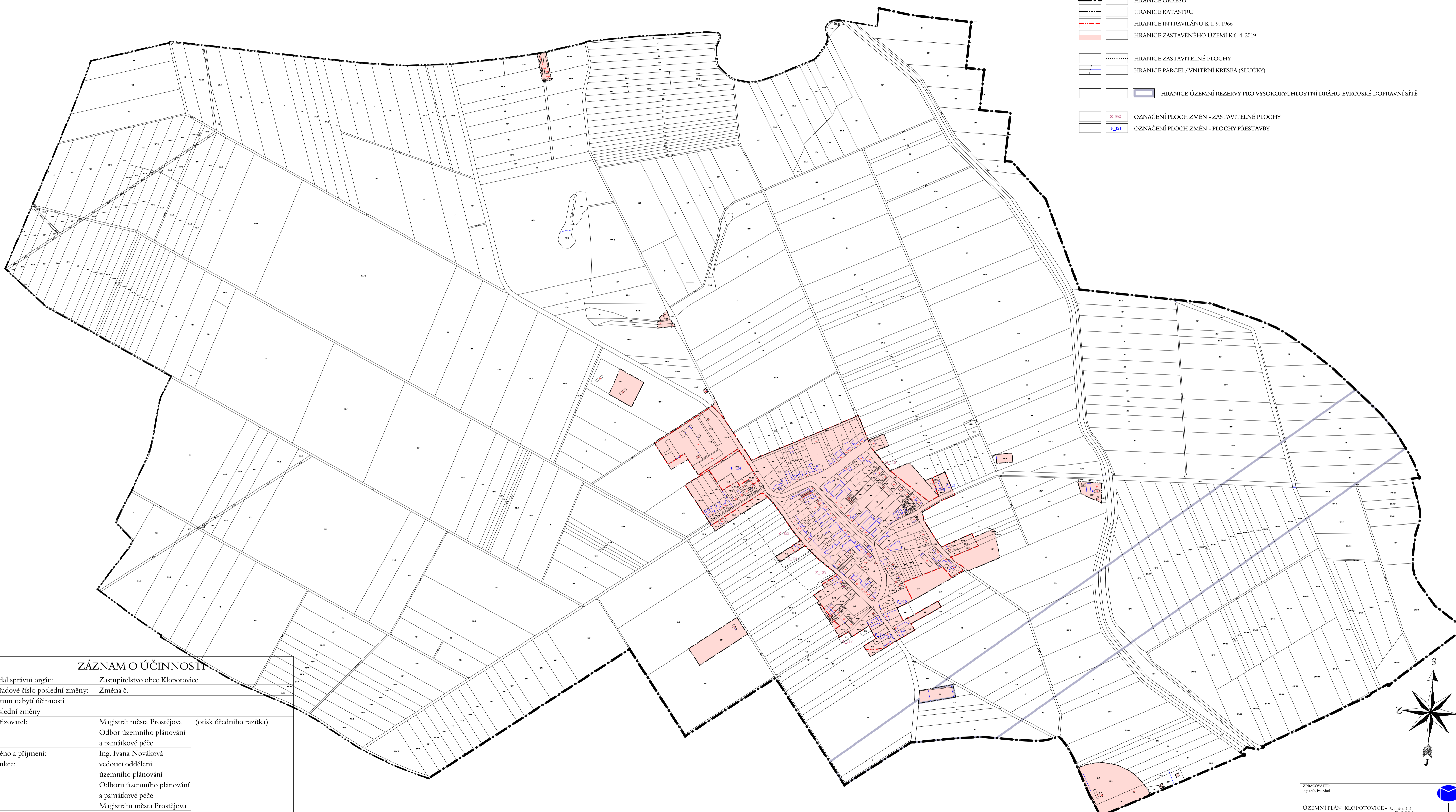


PLOCHY STABILIZOVANÉ PLOCHY ZMĚN ÚZEMNÍ REZERVY

-  HRANICE OKRESU
-  HRANICE KATASTRU
-  HRANICE INTRAVILÁNU K 1. 9. 1966
-  HRANICE ZASTAVĚNÉHO ÚZEMÍ K 6. 4. 2019
-  HRANICE ZASTAVITELNÉ PLOCHY
-  HRANICE PARCEL / VNITŘNÍ KRESBA (SLUČKY)
-  HRANICE ÚZEMNÍ REZERVY PRO VYSOKORYCHLOSTNÍ DŘÁHU EVROPSKÉ DOPRAVNÍ SÍTĚ
-  Z_332 OZNAČENÍ PLOCH ZMĚN - ZASTAVITELNÉ PLOCHY
-  P_121 OZNAČENÍ PLOCH ZMĚN - PLOCHY PŘESTAVBY



ZÁZNAM O ÚČINNOSTI

Vydal správní orgán:	Zastupitelstvo obce Klopotovice	
Pořadové číslo poslední změny:	Změna č.	
Datum nabytí účinnosti		
Poslední změny		
Pofizovatel:	Magistrát města Prostějova Odbor územního plánování a památkové péče	(otisk úředního razítka)
Jméno a příjmení:	Ing. Ivana Nováková	
Funkce:	vedoucí oddělení územního plánování Odboru územního plánování a památkové péče Magistrátu města Prostějova	
Podpis:		