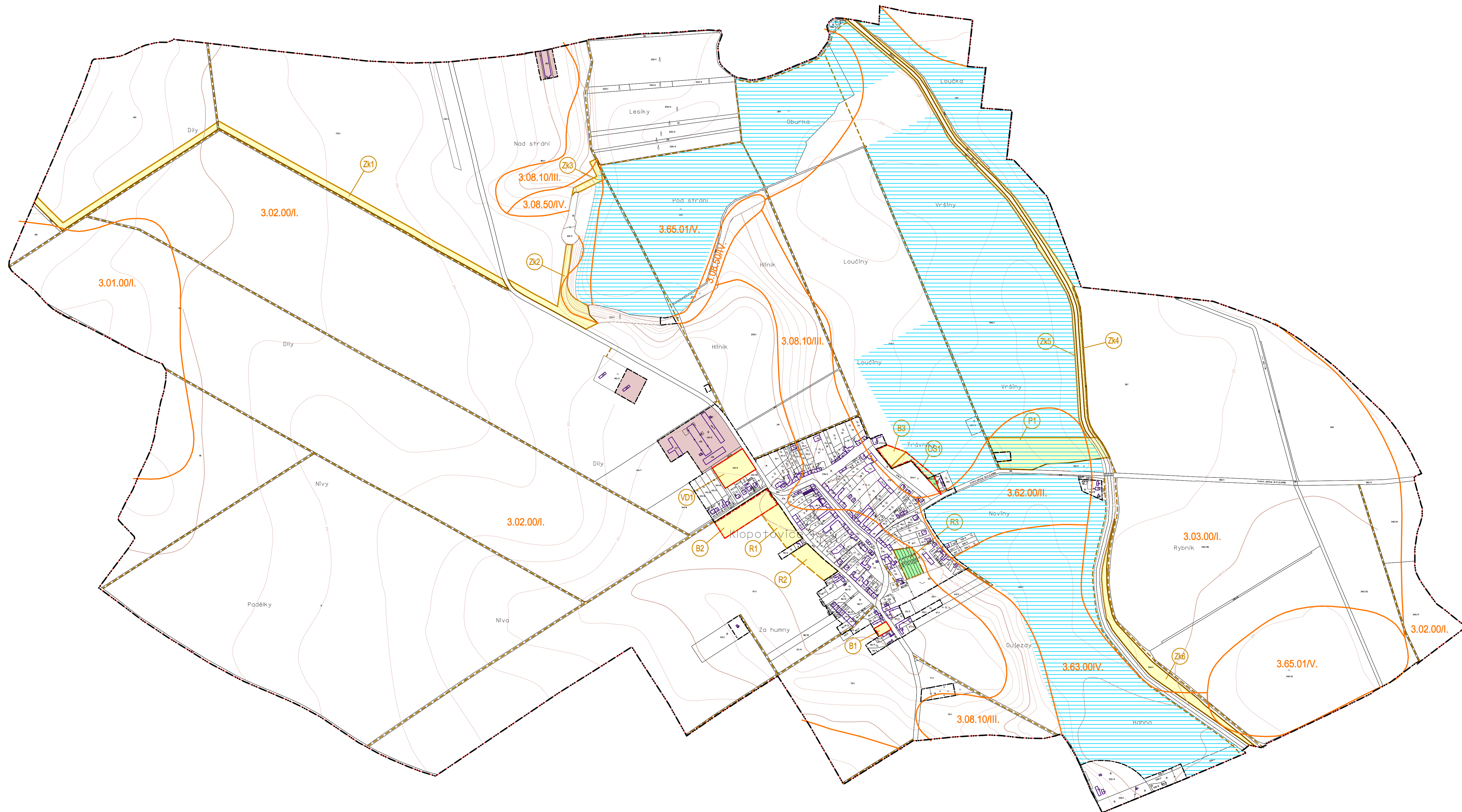

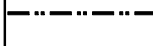











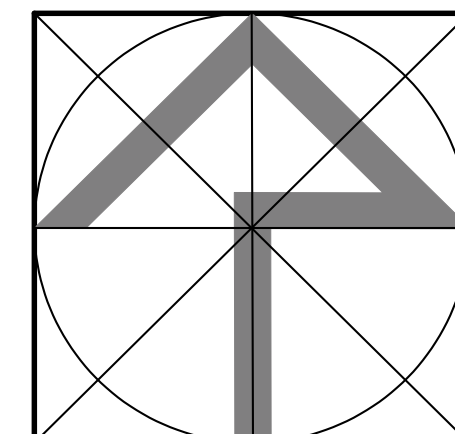
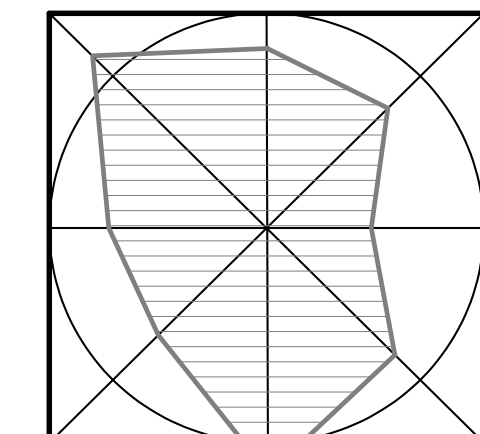
# ÚZEMNÍ PLÁN KLOPOTOVICE



-  HRANICE KATASTRÁLNÍHO ÚZEMÍ OBCE
-  HRANICE ZASTAVĚNÉHO ÚZEMÍ OBCE K 30.10.2006
-  HRANICE ZASTAVITELNÉHO ÚZEMÍ
-  PLOCHY ZEMĚDĚLSKÉ A LESNICKÉ VÝROBY
-  STÁVAJÍCÍ ÚČELOVÉ KOMUNIKACE NEZPEVNĚNÉ
-  HRANICE BPEJ S KÓDOVÝM OZNAČENÍM A TŘÍDOU OCHRANY
-  MELIORACE - ODVODNĚNÍ POZEMKŮ
-  B1 PLOCHY ZÁBORU ZPF
-  R1 PLOCHY ZÁBORU ZPF - REZERVY
-  KULTURA POZEMKŮ - ORNÁ PŮDA
-  KULTURA POZEMKŮ - ZAHRADY

## VÝKRES PŘEDPOKLÁDANÝCH ZÁBORŮ PŮDNÍHO FONDU • B.II.2

AUTORIZAČNÍ DOLOŽKA



URBANISMIK ING. ARCH. BERGMANNOVÁ	VZDĚCH HOSPODÁŘSTVÍ ING. D. ZÁVÁRSKÁ	
DOPRAVA ING. R. NEČAS	ING. PROTOVA	
ZÁK. ELEKTŘ. ENERGIÍ ING. J. OSVALD	ZÁKROVÁNÍ PLYNEM ING. D. ZÁVÁRSKÁ	VEDOUČÍ PROJEKTANT ING. ARCH. BERGMANNOVÁ
POŘIZOVATEL MÚP PROSTĚJOV, STAVEBNÍ ÚŘAD	ÚZEMNÍ PLÁN KLOPOTOVICE NÁVRH	ČÍSLO ZÁKÁZKY 08-07
		FORMÁT A4
		DATUM 05.11.2007
		ÚČEL ÚPZ
		MĚŘÍTKO 1:5000
		Č. V. <b>B.II.2</b>