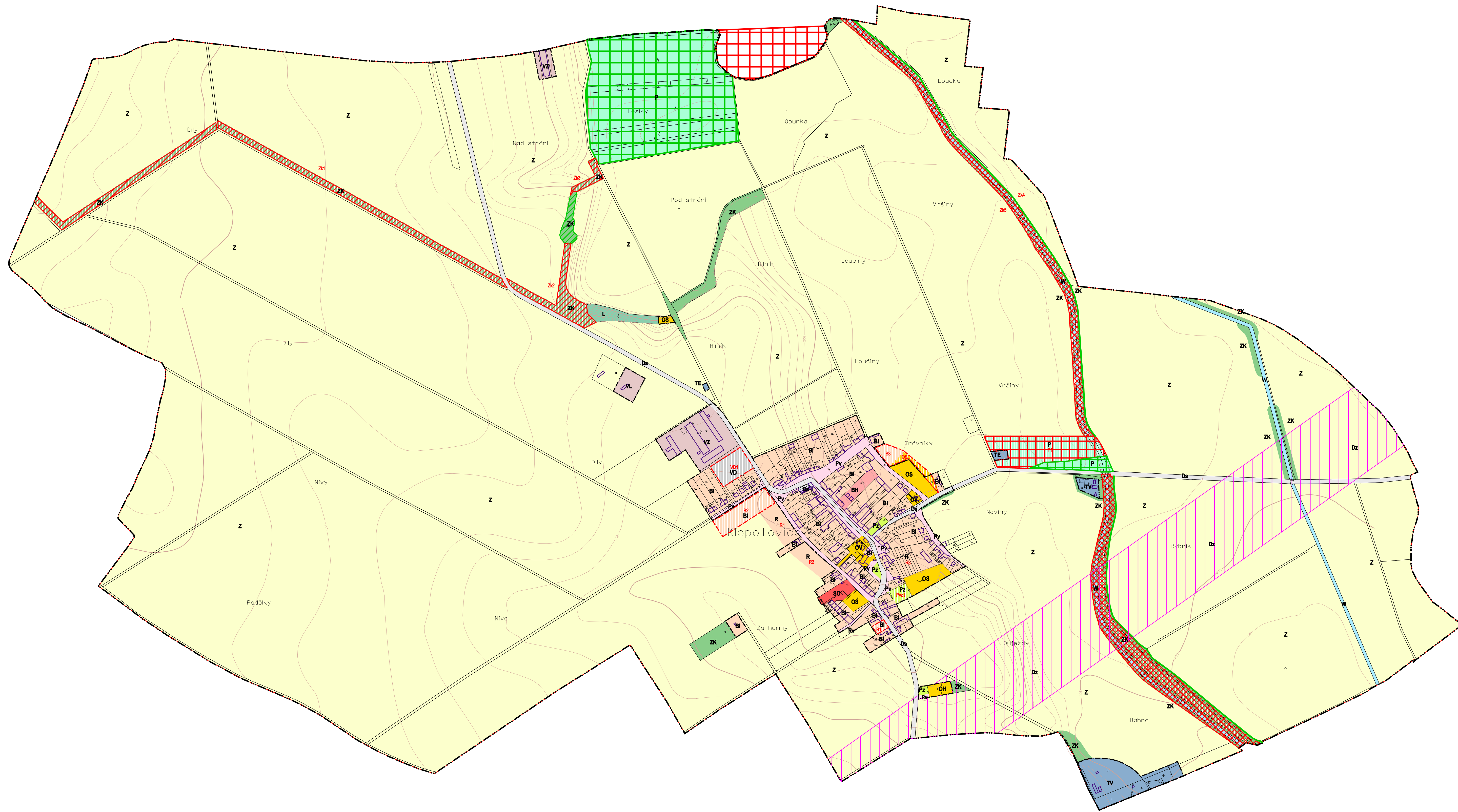


ÚZEMNÍ PLÁN KLOPOTOVICE



	HRANICE KATASTRÁLNÍ - HRANICE ŘEŠENÉHO ÚZEMÍ
	HRANICE ZASTAVĚNÉHO ÚZEMÍ OBCE K 30.10.2006
	HRANICE ZASTAVITELNÉHO ÚZEMÍ

PLOCHY S ROZDÍLNÝM ZPŮSOBEM VYUŽITÍ

STABILIZOVANÉ PLOCHY	PLOCHY ZMĚNY	PLOCHY REZERV	
BI	BI		PLOCHY BYDLENÍ INDIVIDUÁLNÍHO
BH			PLOCHY BYDLENÍ HROMADNÉHO
SO			PLOCHY SMÍŠENÉ OBYTNÉ
OV			PLOCHY OBČANSKÉHO VYBAVENÍ - VEŘEJNÁ INFRASTRUKTURA
OH			PLOCHY OBČANSKÉHO VYBAVENÍ - HRBITOV
OS	OS		PLOCHY OBČANSKÉHO VYBAVENÍ - SPORT
Pv			PLOCHY VEŘEJNÝCH PROSTRANSTVÍ
Pz	Pz		PLOCHY VEŘEJNÝCH PROSTRANSTVÍ - VEŘEJNÁ ZELENĚ
Da			PLOCHY DOPRAVNÍ INFRASTRUKTURY - SILNIČNÍ DOPRAVA
		Dz	PLOCHY DOPRAVNÍ INFRASTRUKTURY - DRÁŽNÍ DOPRAVA
TE			PLOCHY TECHNICKÉ INFRASTRUKTURY - ENERGETIKA
TV			PLOCHY TECHNICKÉ INFRASTRUKTURY - VODNÍ HOSPODÁŘSTVÍ
VZ			PLOCHY PRO ZEMĚDĚLSKOU VÝROBU A SKLADOVÁNÍ
VL			PLOCHY PRO PŘÍRODĚNÝ LESNICKOU VÝROBU
	VD		PLOCHY PRO ČINNOSTI DROBNÉ VÝROBY A SLUŽEB
W			PLOCHY VODNÍ A VODOHOSPODÁŘSKÉ
L			PLOCHY LESNÍ
Z			PLOCHY ZEMĚDĚLSKÉ
P	P		PLOCHY PŘÍRODNÍ
ZK	ZK		PLOCHY KRAJINNÉ ZELENĚ

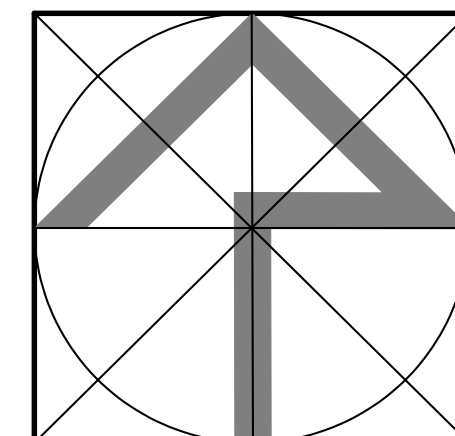
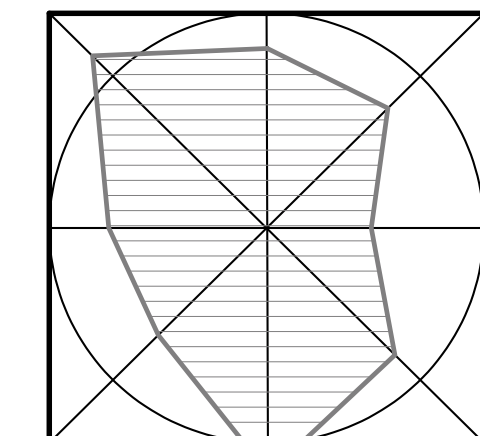
ÚZEMNÍ SYSTÉM EKOLOGICKÉ STABILITY

	BIOCENTRUM REGIONÁLNÍHO VÝZNAMU
	VYMEZENÉ SE STÁVAJÍCÍM ZÁKLADEM
	BIOCENTRUM LOKÁLNÍHO VÝZNAMU
	VYMEZENÉ NEFUNKČNÍ
	BIOKORIDOR REGIONÁLNÍHO VÝZNAMU
	VYMEZENÝ SE STÁVAJÍCÍM ZÁKLADEM
	BIOKORIDOR LOKÁLNÍHO VÝZNAMU
	VYMEZENÝ NEFUNKČNÍ

HLAVNÍ VÝKRES

• B.1.2

AUTORIZAČNÍ DOLOŽKA



URBANISMIK
ING. ARCH BERGMANOVÁ
DOPRAVA
ING. R. NEČAS
ŽAB ELEKTŘ. ENERGIÍ
ING. J. OSVÁLD
POŘIZOVATEL: MÚP PROSTĚJOV, STAVĚBNÍ ÚŘAD

VODNÍ HOSPODÁŘSTVÍ
ING. D. ZÁVRAVSKÁ
EKOLOGIE
ING. PROTOVA
ZABÝVÁNÍ PLYNEM
ING. D. ZÁVRAVSKÁ
VEDOUČÍ PROJEKTANT
ING. ARCH BERGMANOVÁ
ČÍS. ZÁKÁZKY
FORMÁT
DATUM
ÚČEL
MĚŘITVO
1:5000



ÚZEMNÍ PLÁN
KLOPOTOVICE
NÁVRH

08-07
8.A4
05/2007
090
B.1.2